



# PLAN DE PREVENTION DES RISQUES INONDATION



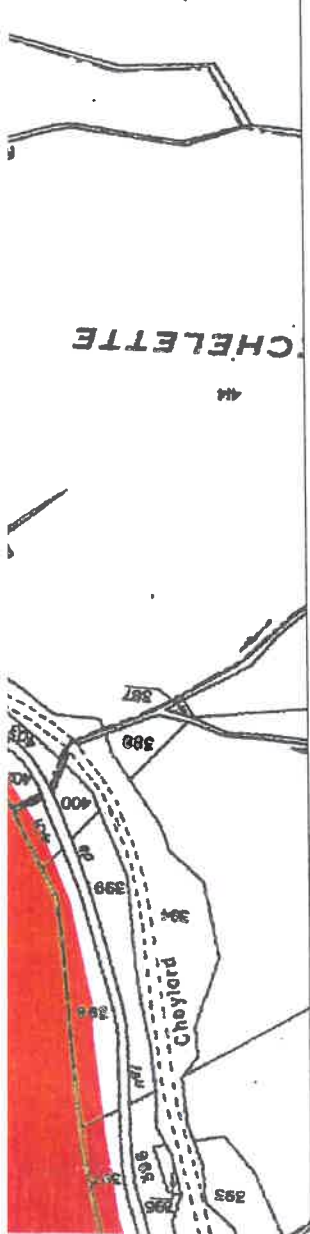
**COMMUNE DE SAINT-LAURENT-DU-PAPE**

APPROBATION

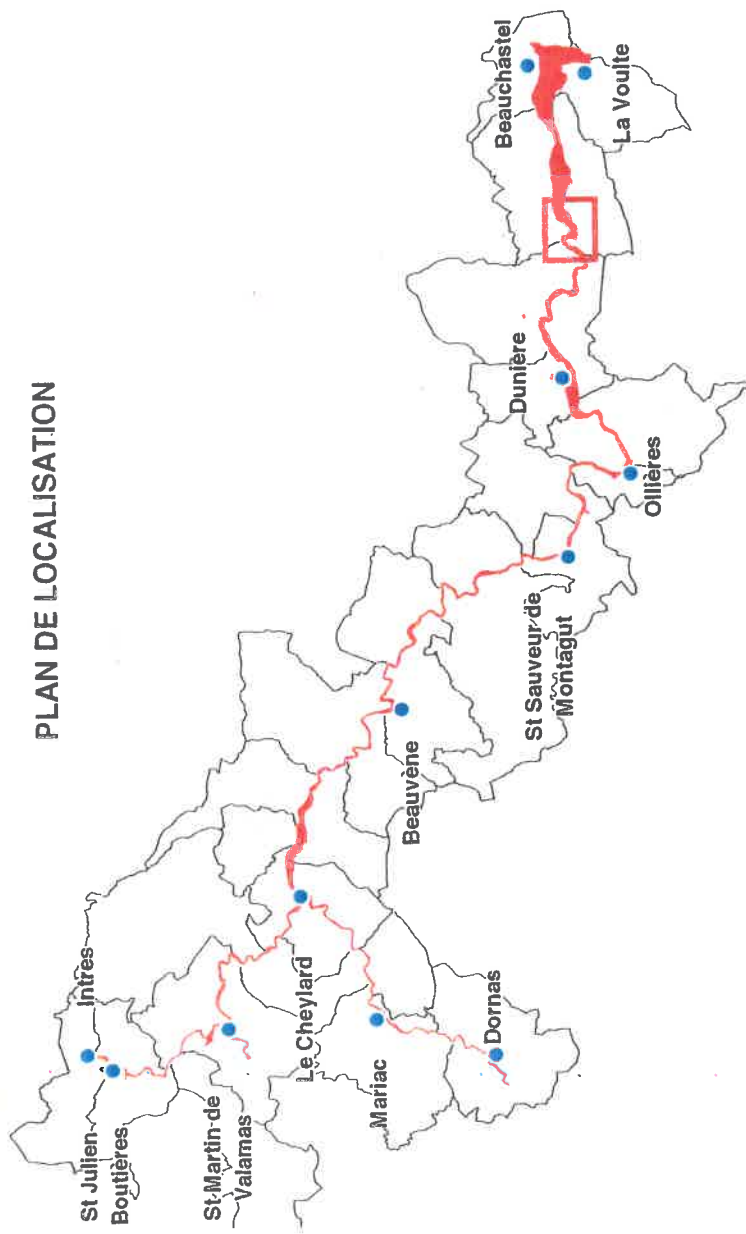
**ZONAGE**

AOÛT 2004

0.81.0211



### PLAN DE LOCALISATION




### LEGENDE DU ZONAGE DU PLAN DE PREVENTION DES RISQUES



DIRECTION DEPARTEMENTALE  
DE L'ARDECHE

PLAN DE PREVENTIC  
DES RISQUES

## PLAN DE ZONAGE DU PPR COMMUNE DE ST-LAURENT-DU-PAPE

 <b>SOGREAH</b> <small>CONSEIL D'AMENAGEMENT</small>	ECHELLE <b>1/2500</b>	RAPPORT 0810211 DATE : Septembre 2002	<b>Plan 1</b>  Vérifié NRN
	Projeteur :	Ingénieur d'affaire BBU NRN	



Chemin

210

209

208

192

194

Départemental

193

172

SEMINSA

SEMINSA

FLEUR UNIQUE

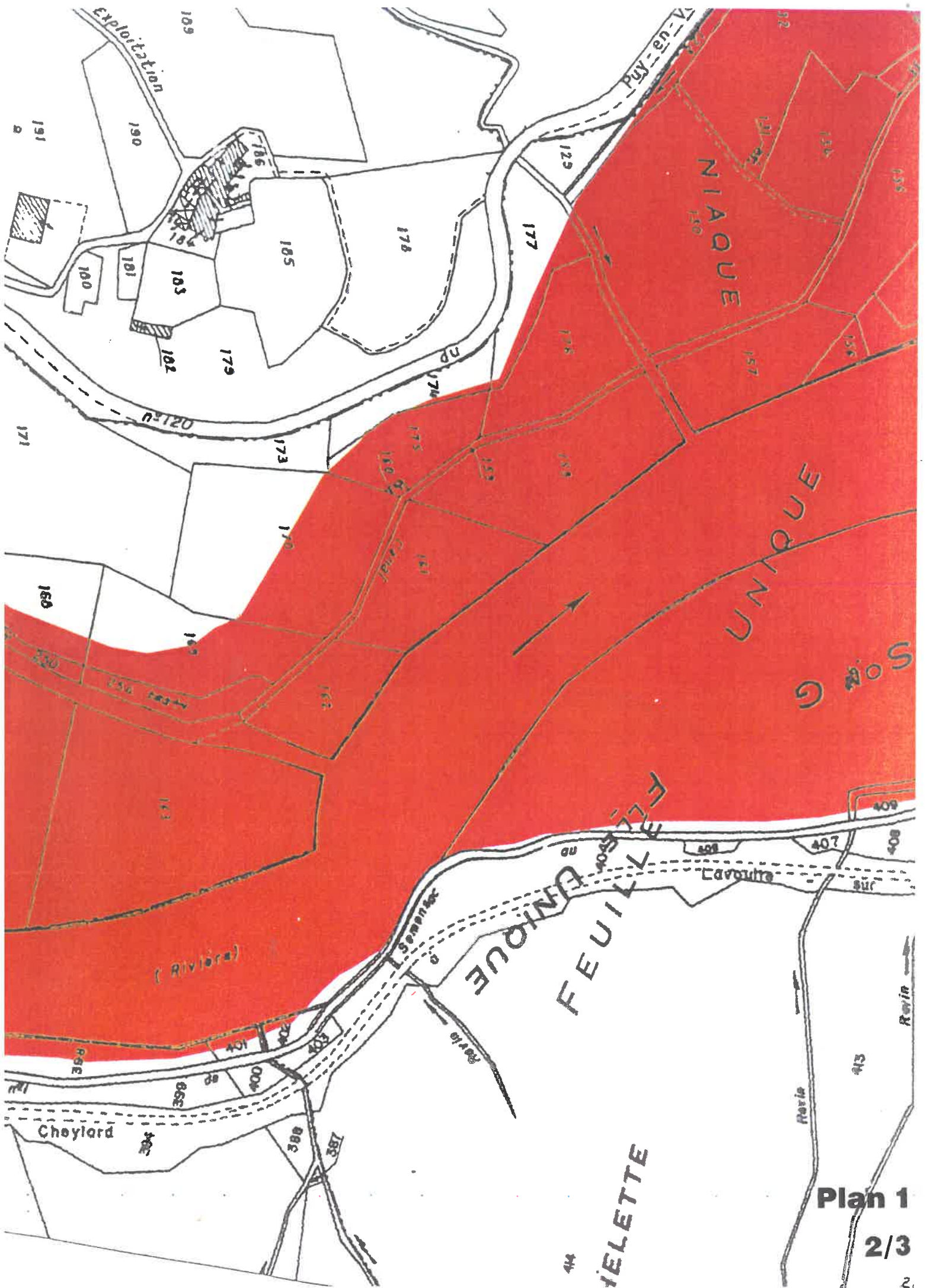
L'Éclaircieur

Ravin

commande

Plan 1

1/3



Plan 1

2/3

2



SOS G

UNIQUE

NI AQUE

Puy-en-Velay

Ravin

Ravin

Chemin

Terre

ction

Plan 1

3/3